


	FORMATO: ACTA DE REUNIÓN	Código: GI-FR-010	
	Macroproceso: Direccionamiento Estratégico	Versión: 02	
	Proceso: Gestión Integrada	Fecha de Aprobación: 17/09/2014	

ACTA No.003

Proceso: CONSEJO DE CARRERA		Subproceso:	
Unidad Académica y/o Administrativa: ESP. DISEÑO DE VÍAS URBANAS		Hora de Inicio 6:00 pm	
Motivo y/o Evento		Hora de Finalización 6:21 pm	
Lugar: Reunión vía google-Meet		Fecha: Febrero 16 de 2021	
Participantes:	Nombre	Cargo	Firma
	Carlos Javier González Vergara	Coordinador	
	Wilson Ernesto Vargas Vargas	Docente de Planta	No asiste
	Mario Arturo Rincón Villalba	Rep. de Docentes	
	Jorge Enrique Forero Clavijo	Representantes estudiantes	
Elaboró: Mario Arturo Rincón Villalba		Visto Bueno del Acta:	
OBJETIVO Desarrollar el Consejo de Carrera			
ORDEN DEL DÍA			
<ol style="list-style-type: none"> 1. Verificación de Quórum 2. Aprobación Acta 02 de 2021 3. Caso profesores – Ing Wilson Vargas 			
DESARROLLO			
<ol style="list-style-type: none"> 1. Verificación de Quórum 			

Este documento es propiedad de la Universidad Distrital Francisco José de Caldas. Prohibida su reproducción por cualquier medio, sin previa autorización.

	FORMATO: ACTA DE REUNIÓN	Código: GI-FR-010	
	Macroproceso: Direccionamiento Estratégico	Versión: 02	
	Proceso: Gestión Integrada	Fecha de Aprobación: 17/09/2014	

Se verifica el Quorum, para lo cual hay Quórum decisorio y aprobatorio. El profesor Wilson Vargas no asiste por declararse impedido para tomar decisión en su solicitud. Debido a las condiciones especiales del COVID-19, esta reunión se realiza de manera virtual a través de la plataforma Google meet, se aprueba la grabación de la misma.

2. Aprobación Acta 02 de 2021

Se aprueba por unanimidad.

3. Caso profesores – Ing Wilson Vargas

El profesor Wilson Ernesto Vargas V, solita apoyo para participar en el Tercer Congreso de Ingeniería Geomática a realizarse Online desde Valencia España; el profesor presentó y le fue aceptada la ponencia: “MODELO DE PLANEACIÓN DE RUTAS PARA LOS USUARIOS DE BOGOTÁ”.



El apoyo es de 45 euros, para los Alumnos de doctorado participantes y la inscripción debe realizarse a partir de 1 de marzo de 2021. (Anexa correo de aceptación de la ponencia e información del congreso).

El coordinador solicita estudiar el caso y dar aval para ser remitida la solicitud a la decanatura para su trámite respectivo.

El Consejo aprueba por unanimidad dar el aval al profesor Wilson Ernesto Vargas V, para participar en el Tercer Congreso de Ingeniería Geomática a realizarse Online desde Valencia España, de acuerdo a la solicitud realizada; encarga al coordinador de remitir la solicitud a la Decanatura.

Compromisos

Actividad/Tarea	Líder/Responsable	Fecha de Cumplimiento
Comunicarle a la Decanatura.	Coordinador	17/02/21

 <p>UNIVERSIDAD DISTRITAL FRANCISCO JOSÉ DE CALDAS</p>	<p>FORMATO: ACTA DE REUNIÓN</p>	<p>Código: GI-FR-010</p>	 <p>Sistema Integrado de Gestión</p>
	<p>Macroproceso: Direccionamiento Estratégico</p>	<p>Versión: 02</p>	
	<p>Proceso: Gestión Integrada</p>	<p>Fecha de Aprobación: 17/09/2014</p>	

Este documento es propiedad de la Universidad Distrital Francisco José de Caldas. Prohibida su reproducción por cualquier medio, sin previa autorización.